

KOHILA VALLA ÜLDPLANEERING

Tehniline taristu

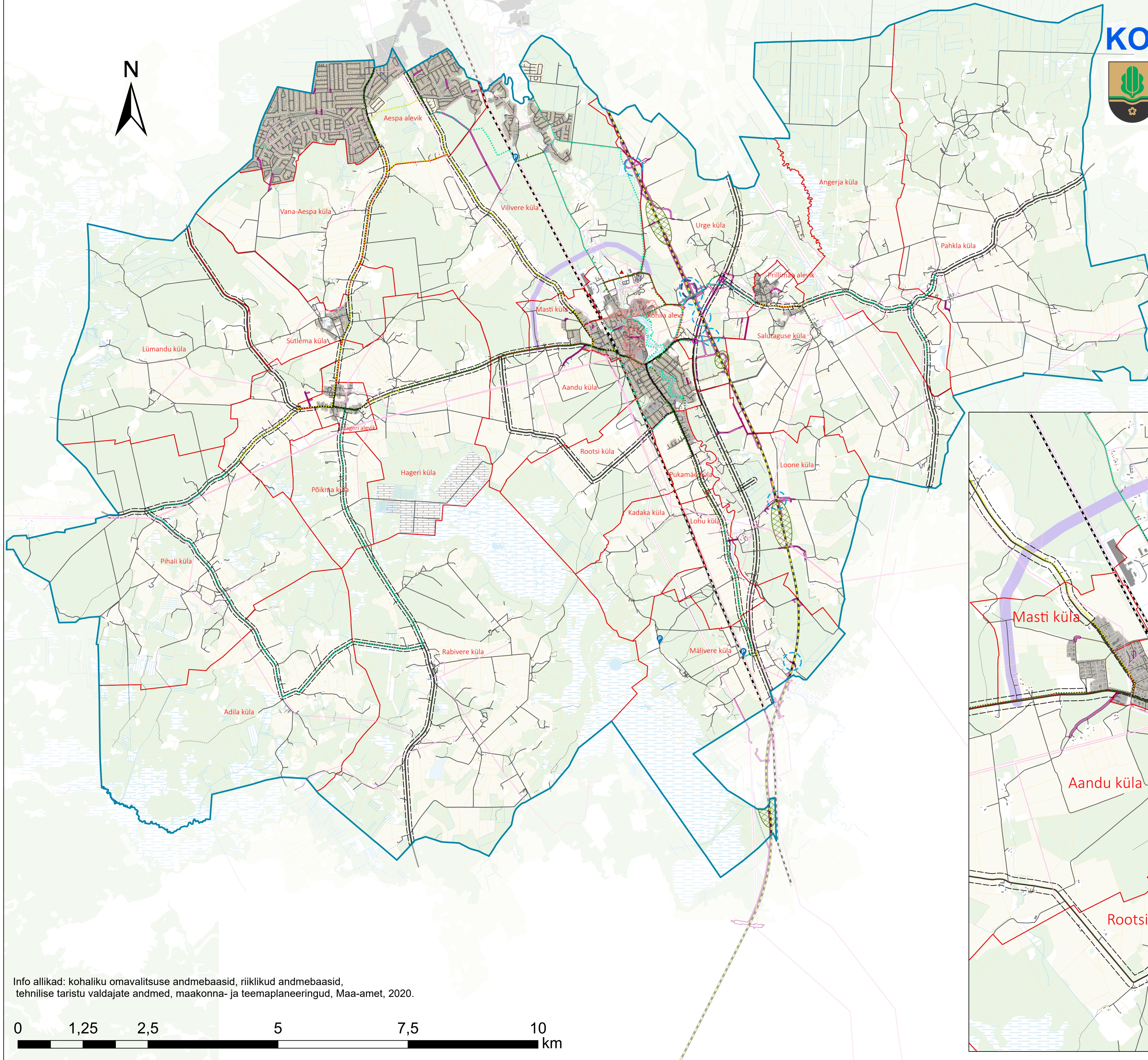
Möötkava 1:35 000



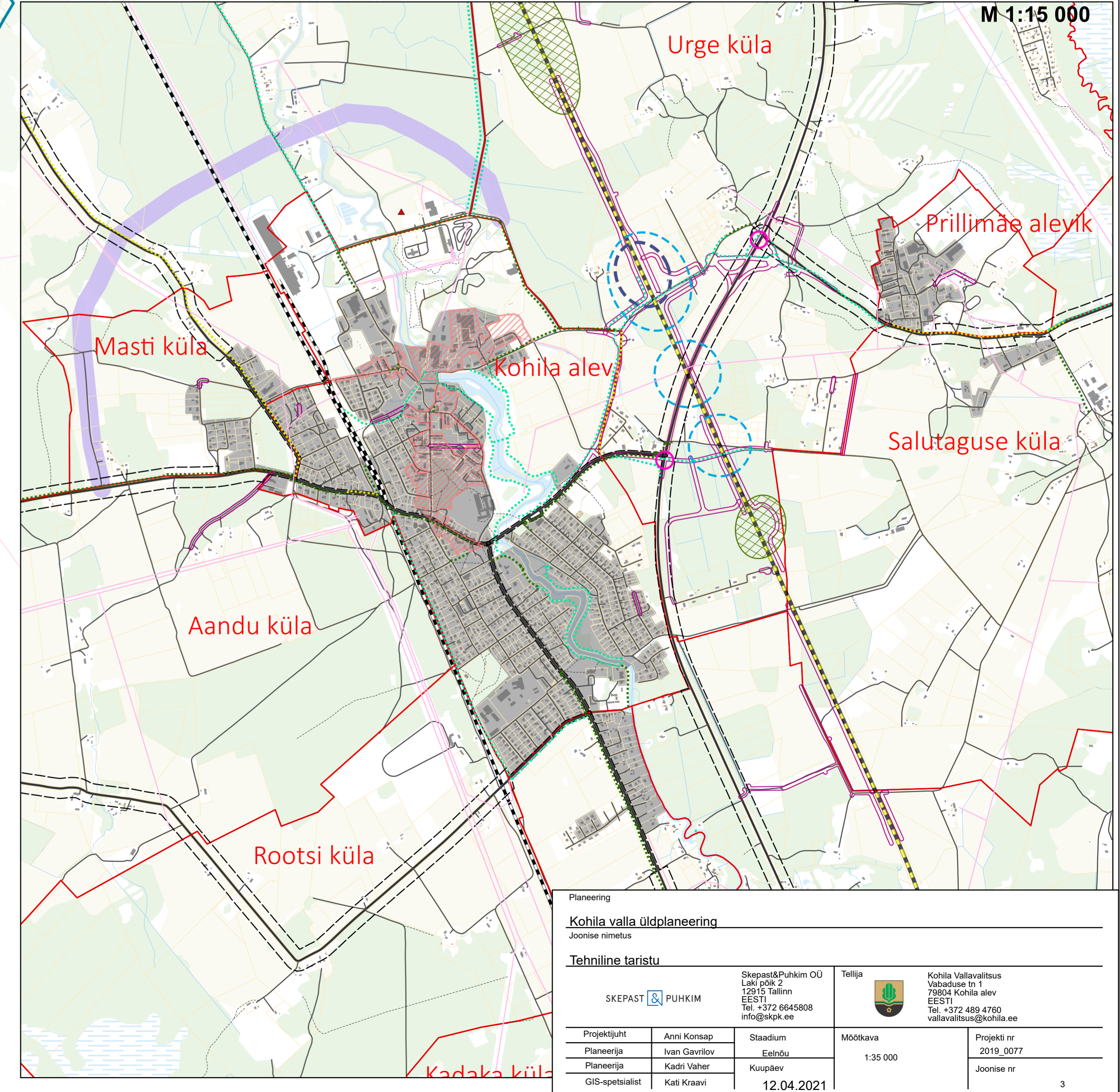
SKEPAST & PUHKIM



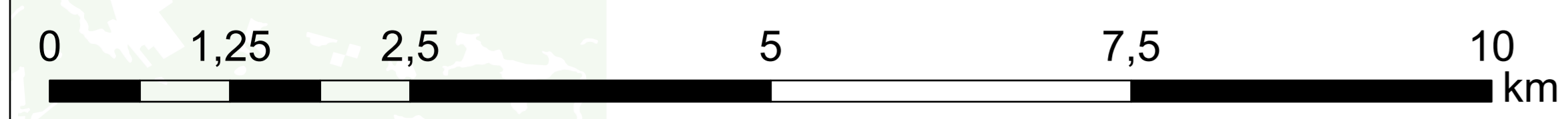
- Leppemärgid**
- Valla piir
 - Asustusüksuse piir
 - Katastrüksus
 - ▲ Kavandatav kompostimisväljak
 - Kaugküttegaala
 - Reoveekogumisala
 - Olemasolevad elektriliinid
 - Tee kaitsevöönd
 - Riigitee
 - Kernu-Kohila eelistatud trassikoridor
 - Olemasolev kohaliku tähtsusega sõidutee
 - Perspektiivne sõidutee
 - P Parkla
 - Perspektiivne jalakäijate tunnel
 - Rada
 - Perspektiivne jalg- ja jalgrattatee (MPst tulenev)
 - Perspektiivne jalg- ja jalgrattatee (ÜPga kavandatav)
 - Olemasolev jalg- ja jalgrattatee
 - Olemasolev raudtee
 - Rail Balticu telgjoon
 - Rail Balticu kohalik peatus
 - Rail Balticu ristmik (MPst tulenev infokihit)
 - Rail Balticu ökoviadukt (MPst tulenev infokihit)
- Aluskaart**
- Hoone
 - Turbaväli
 - Märgala
 - Puittaimestik
 - Haritav maa
 - Vooluveekogu
 - Veekogu



Väljavõte Kohila alevikust
M 1:15 000



Info allikad: kohaliku omavalitsuse andmebaasid, riiklikud andmebaasid, tehnilise taristu valdajate andmed, maakonna- ja teemaplaneeringud, Maa-amet, 2020.



Planeering					
Kohila valla üldplaneering					
Joonise nimetus					
Tehniline taristu					
SKEPAST & PUHKIM		Skepast&Puhkim OÜ Laki põik 2 12815 Tallinn EESTI Tel: +372 6645808 info@skpk.ee		Tellijä Kohila Vallavalitsus Vabaduse tn 1 73803 Kohila alev EESTI Tel: +372 489 4760 vallavalitsus@kohila.ee	
Projekti juht	Anni Koneap	Staadium	Eelnõu	Möötkava	Projekti nr
Planeerija	Ivan Gavrilov			1:35 000	2019_0077
Planeerija	Katri Vahter	Kuupäev			Joonise nr
GIS-opsialist	Kati Kraavi		12.04.2021		3